

## Bus Route Numbers

**853** **Carnes Hill to Liverpool** via Middleton Grange & Hoxton Park Rd.  
Service operates seven days a week.

**854** **Carnes Hill (Greenway Dr) to Liverpool** via Hoxton Park Rd.  
Service operates seven days a week.

Look for bus numbers

**853**

**854**

## Carnes Hill to Liverpool

Buses Serving  
Carnes Hill  
Middleton Grange  
Hoxton Park  
Liverpool



See back cover for detailed route descriptions

Effective 24 October 2011

## Further Information



There are additional services operating in this area. Please call 131500 or visit Transport Info for details.

## This service is operated by

**BUSABOUT**  
your local bus company

PO Box 158 Hoxton Park NSW 2171  
185 Fifteenth Avenue  
West Hoxton NSW 2171  
Ph: 02 9607 0004  
[www.busabout.com.au](http://www.busabout.com.au)

Your Region 2 bus operator

**BUSABOUT**  
your local bus company



<b>Monday to Friday</b>															
map ref	Route	853	854	853	854	853	854	853	854	853	854	853	854	853	854
		am	am	am	am	am	am	am	am	am	am	am	am	am	am
<b>L</b>	Greenway Dr & Wyattville Dr South	....	4.52	....	5.06	....	5.20	....	5.34	....	5.51	....	6.03	....	6.16
<b>K</b>	Cowpasture Rd & Chapman St	....	....	....	....	....	....	....	....	....	....	....	....	....	....
<b>J</b>	<b>Carnes Hill Shopping Centre</b>	....	....	....	....	....	....	....	....	....	....	....	....	....	....
<b>I</b>	Mannow Av & Carmichael Dr	4.37	....	4.59	....	5.13	....	5.28	....	5.41	....	6.01	....	6.15	....
<b>G</b>	Tibooburra Rd & Pacific Palms Cct	....	4.57	....	5.11	....	5.25	....	5.39	....	5.57	....	6.09	....	6.22
<b>H</b>	Kingsford Smith Av & Flynn Av	4.40	....	5.02	....	5.16	....	5.31	....	5.44	....	6.04	....	6.19	....
<b>F</b>	Glen Innes Rd & Hoxton Park Rd	4.44	....	5.06	....	5.20	....	5.35	....	5.48	....	6.08	....	6.24	....
<b>E</b>	First Av & Hoxton Park Rd	4.45	5.00	5.07	5.14	5.21	5.28	5.36	5.42	5.49	6.01	6.09	6.13	6.25	6.26
<b>D</b>	Banks Rd & Hoxton Park Rd	4.47	5.02	5.09	5.16	5.23	5.30	5.38	5.44	5.51	6.03	6.11	6.15	6.27	6.28
<b>C</b>	Hill Rd & Hoxton Park Rd	4.52	5.07	5.14	5.21	5.28	5.35	5.43	5.49	5.57	6.09	6.17	6.21	6.33	6.34
<b>A</b>	<b>Liverpool Westfield</b>	....	....	....	....	....	....	....	....	....	....	....	....	....	....
<b>B</b>	<b>Liverpool Station</b>	4.59	5.14	5.21	5.28	5.35	5.42	5.50	5.56	6.04	6.16	6.24	6.29	6.41	6.42
	Train to City departs	5.05	5.24	5.30	5.34	5.41	5.54	6.00	6.04	6.11	6.26	6.34	6.37	6.48	6.48

<b>Monday to Friday (cont...)</b>															
map ref	Route	853	854	853	854	854	853	854	854	853	854	854	853	854	854
		am	am	am	am	am	am	am	am	am	am	am	am	am	am
<b>L</b>	Greenway Dr & Wyattville Dr South	....	6.31	....	6.46	7.00	....	7.17	....	....	<b>CS7.55</b>	<b>V8.06</b>	....	8.44	9.13
<b>K</b>	Cowpasture Rd & Chapman St	....	....	....	....	....	....	....	....	....	....	....	....	....	....
<b>J</b>	<b>Carnes Hill Shopping Centre</b>	....	....	....	....	....	....	....	....	....	....	....	....	....	9.20
<b>I</b>	Mannow Av & Carmichael Dr	6.29	....	6.44	....	....	7.12	....	....	7.52	....	....	8.46	....	....
<b>G</b>	Tibooburra Rd & Pacific Palms Cct	....	6.37	....	6.52	7.06	....	7.25	7.44	....	<b>S8.07</b>	<b>V8.14</b>	....	8.51	9.23
<b>H</b>	Kingsford Smith Av & Flynn Av	6.33	....	6.48	....	....	7.16	....	....	7.56	....	....	8.50	....	....
<b>F</b>	Glen Innes Rd & Hoxton Park Rd	6.38	....	6.53	....	....	7.21	....	....	8.01	....	....	8.55	....	....
<b>E</b>	First Av & Hoxton Park Rd	6.39	6.41	6.54	6.56	7.10	7.23	7.31	7.50	8.04	<b>HS8.15</b>	<b>V8.21</b>	8.56	8.56	9.27
<b>D</b>	Banks Rd & Hoxton Park Rd	6.41	6.43	6.56	6.58	7.12	7.26	7.35	7.54	8.08	<b>S8.24</b>	<b>V8.24</b>	8.59	8.59	9.29
<b>C</b>	Hill Rd & Hoxton Park Rd	6.47	6.49	7.02	7.04	7.18	7.32	7.42	8.01	8.15	<b>S8.31</b>	<b>V8.31</b>	9.05	9.05	9.35
<b>A</b>	<b>Liverpool Westfield</b>	....	....	....	....	....	....	....	....	....	<b>S8.40</b>	<b>V8.40</b>	9.13	9.13	9.43
<b>B</b>	<b>Liverpool Station</b>	6.55	6.57	7.10	7.12	7.27	7.41	7.52	8.11	8.25	<b>S8.44</b>	<b>V8.44</b>	9.17	9.17	9.47
	Train to City departs	7.01	7.07	7.18	7.18	7.37	7.48	8.02	8.23	8.34	8.54	8.54	9.26	9.26	9.56



For Monday to Friday timetables from Liverpool to Carnes Hill go to page 9  
 For Route Map see page 7 and 8






Monday to Friday (cont...)															
map ref	Route	853	854	853	854	853	854	853	854	853	854	854	853	854	853
		am	am	am	am	am	pm	pm	pm	pm	pm	pm	pm	pm	pm
<b>L</b>	Greenway Dr & Wyattville Dr South	....	10.13	....	11.13	....	12.13	....	1.13	....	2.13	2.31	....	3.38	....
<b>K</b>	Cowpasture Rd & Chapman St	9.41	....	10.41	....	11.41	....	12.41	....	1.41	....	....	....	....	....
<b>J</b>	<b>Carnes Hill Shopping Centre</b>	9.44	10.20	10.44	11.20	11.44	12.20	12.44	1.20	1.44	2.18	2.37	....	....	....
<b>I</b>	Mannow Av & Carmichael Dr	9.47	....	10.47	....	11.47	....	12.47	....	1.47	....	....	<b>B</b> 2.35	....	3.41
<b>G</b>	Tibooburra Rd & Pacific Palms Cct	....	10.23	....	11.23	....	12.23	....	1.23	....	2.21	2.40	....	3.44	....
<b>H</b>	Kingsford Smith Av & Flynn Av	9.51	....	10.51	....	11.51	....	12.51	....	1.51	....	....	<b>B</b> 2.39	....	<b>E</b> 3.45
<b>F</b>	Glen Innes Rd & Hoxton Park Rd	9.56	....	10.56	....	11.56	....	12.56	....	1.56	....	....	2.52	....	3.50
<b>E</b>	First Av & Hoxton Park Rd	9.57	10.27	10.57	11.27	11.57	12.27	12.57	1.27	1.57	2.25	2.44	2.53	3.49	3.51
<b>D</b>	Banks Rd & Hoxton Park Rd	9.59	10.29	10.59	11.29	11.59	12.29	12.59	1.29	1.59	2.27	2.46	2.56	3.51	3.53
<b>C</b>	Hill Rd & Hoxton Park Rd	10.05	10.35	11.05	11.35	12.05	12.35	1.05	1.35	2.05	2.33	2.52	3.02	3.57	3.59
<b>A</b>	<b>Liverpool Westfield</b>	10.13	10.43	11.13	11.43	12.13	12.43	1.13	1.43	2.13	2.41	....	....	4.05	4.07
<b>B</b>	<b>Liverpool Station</b>	10.17	10.47	11.17	11.47	12.17	12.47	1.17	1.47	2.17	2.45	3.00	3.10	4.09	4.11
	Train to City departs	10.26	10.56	11.26	11.56	12.26	12.56	1.26	1.56	2.22	2.56	3.11	3.16	4.16	4.16

Monday to Friday (cont...)															
map ref	Route	854	853	854	854	853	854	853	854	853	854	853	854	854	
		pm	pm	pm	pm	pm	pm	pm	pm	pm	pm	pm	pm	pm	
<b>L</b>	Greenway Dr & Wyattville Dr South	4.11	....	<b>V</b> 4.29	<b>S</b> 4.33	....	4.42	....	4.58	....	5.15	....	5.37	....	5.57
<b>K</b>	Cowpasture Rd & Chapman St	....	4.24	....	....	....	....	4.55	....	....	....	5.26	....	....	....
<b>J</b>	<b>Carnes Hill Shopping Centre</b>	4.17	4.26	....	....	....	4.48	4.57	5.04	....	5.20	5.28	....	....	....
<b>I</b>	Mannow Av & Carmichael Dr	....	4.29	....	....	4.44	....	5.00	....	<b>A</b> 5.12	....	5.31	....	5.49	....
<b>G</b>	Tibooburra Rd & Pacific Palms Cct	4.20	....	<b>V</b> 4.35	<b>S</b> 4.39	....	4.51	....	5.07	....	5.23	....	5.43	....	6.03
<b>H</b>	Kingsford Smith Av & Flynn Av	....	4.33	....	....	4.48	....	5.04	....	<b>A</b> 5.08	....	5.35	....	5.53	....
<b>F</b>	Glen Innes Rd & Hoxton Park Rd	....	4.38	....	....	4.53	....	5.09	....	5.16	....	5.40	....	5.58	....
<b>E</b>	First Av & Hoxton Park Rd	4.24	4.39	<b>V</b> 4.39	<b>S</b> 4.43	4.54	4.55	5.10	5.11	5.17	5.27	5.41	5.47	5.59	6.07
<b>D</b>	Banks Rd & Hoxton Park Rd	4.26	4.41	<b>V</b> 4.41	<b>S</b> 4.45	4.56	4.57	5.12	5.13	5.19	5.29	5.43	5.49	6.01	6.09
<b>C</b>	Hill Rd & Hoxton Park Rd	4.32	4.47	<b>V</b> 4.47	<b>S</b> 4.51	5.02	5.03	5.18	5.19	5.25	5.35	5.49	5.55	6.07	6.15
<b>A</b>	<b>Liverpool Westfield</b>	4.40	4.55	<b>V</b> 4.55	....	5.10	5.11	....	....	....	....	....	....	....	....
<b>B</b>	<b>Liverpool Station</b>	4.44	4.59	<b>V</b> 4.59	<b>S</b> 4.59	5.14	5.15	5.26	5.27	5.33	5.43	5.57	6.03	6.15	6.23
	Train to City departs	4.56	5.11	5.11	5.11	5.26	5.26	5.31	5.31	5.41	5.56	6.01	6.10	6.26	6.30

## Explanations

- A** – Route 853 bus on outward journey from Liverpool to Mannow Av, then continues via Cowpasture Rd, Hoxton Park Rd and route 853 to Liverpool.
- B** – During school vacation, bus departs 7 minutes later.
- C** – Bus diverts from Greenway Dr via Carmichael Dr to and from Clancy College.
- E** – Bus diverts via Kingsford Smith Av, Southern Cross Av and Hall Cct to Qantas Blvd.


- H** – Bus operates from Hoxton Park Rd via Wilson Rd to and from Hoxton Park High School.
- S** – Bus operates on school days only.
- V** – Bus operates during school vacations only.
- .... – Bus does not operate past this point.
- This service is usually operated by a wheelchair-accessible bus.

Monday to Friday (cont...)		   								
map ref	Route	853	854	853	854	853	854	853	854	853
		pm	pm	pm	pm	pm	pm	pm	pm	pm
<b>L</b>	Greenway Dr & Wyattville Dr South	....	6.13	....	6.44	....	7.32	....	8.32	....
<b>K</b>	Cowpasture Rd & Chapman St	....	....	6.27	....	6.56	....	8.02	....	9.04
<b>J</b>	<b>Carnes Hill Shopping Centre</b>	....	....	....	....	....	....	....	....	....
<b>I</b>	Mannow Av & Carmichael Dr	<b>A</b> 6.13	....	6.30	....	6.59	....	8.04	....	9.06
<b>G</b>	Tibooburra Rd & Pacific Palms Cct	....	6.19	....	6.50	....	7.38	....	8.38	....
<b>H</b>	Kingsford Smith Av & Flynn Av	<b>A</b> 6.04	....	6.34	....	7.03	....	8.07	....	9.09
<b>F</b>	Glen Innes Rd & Hoxton Park Rd	6.17	....	6.39	....	7.08	....	8.11	....	9.13
<b>E</b>	First Av & Hoxton Park Rd	6.18	6.23	6.40	6.54	7.09	7.42	8.12	8.42	9.14
<b>D</b>	Banks Rd & Hoxton Park Rd	6.20	6.25	6.42	6.56	7.11	7.44	8.14	8.44	9.16
<b>C</b>	Hill Rd & Hoxton Park Rd	6.26	6.31	6.48	7.02	7.17	7.50	8.20	8.50	9.22
<b>A</b>	<b>Liverpool Westfield</b>	....	....	....	....	....	....	....	....	....
<b>B</b>	<b>Liverpool Station</b>	6.34	6.39	6.56	7.10	7.25	7.57	8.27	8.57	9.29
	Train to City departs	6.41	6.49	7.01	7.23	7.31	8.01	8.41	9.11	9.43

## Explanations

**A** – Route 853 bus on outward journey from Liverpool to Mannow Av, then continues via Cowpasture Rd, Hoxton Park Rd and route 853 to Liverpool.

.... – Bus does not operate past this point.

 – This service is usually operated by a wheelchair-accessible bus.

## Train Times

The train times shown in this booklet are effective from 23 October 2011. Subsequent changes to train times may occur during the currency of these bus timetables.

<b>Saturday</b>																
map ref	Route	853	854	853	854	853	854	853	854	853	854	853	854	853	854	
		am	am	am	am	am	am	am	am	am	am	am	am	am	pm	pm
<b>L</b>	Greenway Dr & Wyattville Dr South	....	6.17	....	7.20	....	8.13	....	9.13	....	10.13	....	11.13	....	12.13	....
<b>K</b>	Cowpasture Rd & Chapman St	....	....	6.52	....	....	....	8.41	....	9.41	....	10.41	....	11.41	....	12.41
<b>J</b>	<b>Carnes Hill Shopping Centre</b>	....	....	....	....	....	8.19	8.43	9.19	9.43	10.19	10.43	11.19	11.43	12.19	12.43
<b>I</b>	Mannow Av & Carmichael Dr	5.52	....	6.55	....	7.49	....	8.46	....	9.46	....	10.46	....	11.46	....	12.46
<b>G</b>	Tibooburra Rd & Pacific Palms Cct	....	6.23	....	7.26	....	8.22	....	9.22	....	10.22	....	11.22	....	12.22	....
<b>H</b>	Kingsford Smith Av & Flynn Av	5.56	....	6.59	....	7.53	....	8.50	....	9.50	....	10.50	....	11.50	....	12.50
<b>F</b>	Glen Innes Rd & Hoxton Park Rd	6.00	....	7.04	....	7.58	....	8.55	....	9.55	....	10.55	....	11.55	....	12.55
<b>E</b>	First Av & Hoxton Park Rd	6.01	6.27	7.05	7.30	7.59	8.26	8.56	9.26	9.56	10.26	10.56	11.26	11.56	12.26	12.56
<b>D</b>	Banks Rd & Hoxton Park Rd	6.03	6.29	7.07	7.32	8.01	8.28	8.58	9.28	9.58	10.28	10.58	11.28	11.58	12.28	12.58
<b>C</b>	Hill Rd & Hoxton Park Rd	6.09	6.35	7.13	7.38	8.07	8.34	9.04	9.34	10.04	10.34	11.04	11.34	12.04	12.34	1.04
<b>A</b>	<b>Liverpool Westfield</b>	....	....	....	....	....	....	9.12	9.42	10.12	10.42	11.12	11.42	12.12	12.42	1.12
<b>B</b>	<b>Liverpool Station</b>	6.16	6.42	7.20	7.45	8.15	8.42	9.16	9.46	10.16	10.46	11.16	11.46	12.16	12.46	1.16
	Train to City departs	6.27	6.57	7.27	7.57	8.27	8.57	9.27	9.57	10.27	10.57	11.27	11.57	12.27	12.57	1.27

<b>Saturday (cont...)</b>																
map ref	Route	854	853	854	853	854	853	854	853	854	853	854	853	854	853	854
		pm	pm	pm	pm	pm	pm	pm	pm	pm	pm	pm	pm	pm	pm	pm
<b>L</b>	Greenway Dr & Wyattville Dr South	1.13	....	2.13	....	3.13	....	4.13	....	5.13	....	6.13	....	7.02	....	8.32
<b>K</b>	Cowpasture Rd & Chapman St	....	1.41	....	2.41	....	3.41	....	4.41	....	5.41	....	6.39	....	7.31	....
<b>J</b>	<b>Carnes Hill Shopping Centre</b>	1.19	1.43	2.19	2.43	3.19	3.43	4.19	4.43	5.19	....	....	....	....	....	....
<b>I</b>	Mannow Av & Carmichael Dr	....	1.46	....	2.46	....	3.46	....	4.46	....	5.44	....	6.42	....	7.34	....
<b>G</b>	Tibooburra Rd & Pacific Palms Cct	1.22	....	2.22	....	3.22	....	4.22	....	5.22	....	6.19	....	7.08	....	8.38
<b>H</b>	Kingsford Smith Av & Flynn Av	....	1.50	....	2.50	....	3.50	....	4.50	....	5.48	....	6.46	....	7.37	....
<b>F</b>	Glen Innes Rd & Hoxton Park Rd	....	1.55	....	2.55	....	3.55	....	4.55	....	5.53	....	6.51	....	7.41	....
<b>E</b>	First Av & Hoxton Park Rd	1.26	1.56	2.26	2.56	3.26	3.56	4.26	4.56	5.26	5.54	6.23	6.52	7.12	7.42	8.42
<b>D</b>	Banks Rd & Hoxton Park Rd	1.28	1.58	2.28	2.58	3.28	3.58	4.28	4.58	5.28	5.56	6.25	6.54	7.14	7.44	8.44
<b>C</b>	Hill Rd & Hoxton Park Rd	1.34	2.04	2.34	3.04	3.34	4.04	4.34	5.04	5.34	6.02	6.31	7.00	7.20	7.50	8.50
<b>A</b>	<b>Liverpool Westfield</b>	1.42	2.12	2.42	3.12	3.42	4.12	4.42	5.12	....	....	....	....	....	....	....
<b>B</b>	<b>Liverpool Station</b>	1.46	2.16	2.46	3.16	3.46	4.16	4.46	5.16	5.42	6.10	6.39	7.08	7.27	7.57	8.57
	Train to City departs	1.57	2.27	2.57	3.27	3.57	4.27	4.57	5.27	5.57	6.27	6.57	7.27	7.35	8.05	9.05















For Saturday timetables from Liverpool to Carnes Hill go to page 12  
 For Route Map see page 7 and 8















### **A Timing Points**

For your assistance, the symbols located in the timetables refer to corresponding locations on the route map.

### **Explanations**


- .... – Bus does not operate past this point.
- This service is usually operated by a wheelchair-accessible bus.

<b>Sundays &amp; Public Holidays*</b>														
map ref	Route	853	854	853	854	853	854	853	854	853	854	853	854	853
		am	am	am	am	am	am	am	am	am	pm	pm	pm	pm
<b>L</b>	Greenway Dr & Wyattville Dr South	....	8.05	....	9.04	....	10.02	....	11.02	....	12.02	....	1.02	....
<b>K</b>	Cowpasture Rd & Chapman St	....	....	8.34	....	9.31	....	10.31	....	11.31	....	12.31	....	1.31
<b>J</b>	<b>Carnes Hill Shopping Centre</b>	....	....	....	9.08	9.32	10.06	10.32	11.06	11.32	12.06	12.32	1.06	1.32
<b>I</b>	Mannow Av & Carmichael Dr	7.37	....	8.37	....	9.35	....	10.35	....	11.35	....	12.35	....	1.35
<b>G</b>	Tibooburra Rd & Pacific Palms Cct	....	8.11	....	9.11	....	10.09	....	11.09	....	12.09	....	1.09	....
<b>H</b>	Kingsford Smith Av & Flynn Av	7.40	....	8.40	....	9.38	....	10.38	....	11.38	....	12.38	....	1.38
<b>F</b>	Glen Innes Rd & Hoxton Park Rd	7.44	....	8.44	....	9.42	....	10.42	....	11.42	....	12.42	....	1.42
<b>E</b>	First Av & Hoxton Park Rd	7.45	8.15	8.45	9.15	9.43	10.13	10.43	11.13	11.43	12.13	12.43	1.13	1.43
<b>D</b>	Banks Rd & Hoxton Park Rd	7.47	8.17	8.47	9.17	9.45	10.15	10.45	11.15	11.45	12.15	12.45	1.15	1.45
<b>C</b>	Hill Rd & Hoxton Park Rd	7.53	8.23	8.53	9.23	9.51	10.21	10.51	11.21	11.51	12.21	12.51	1.21	1.51
<b>A</b>	<b>Liverpool Westfield</b>	....	....	....	....	9.59	10.29	10.59	11.29	11.59	12.29	12.59	1.29	1.59
<b>B</b>	<b>Liverpool Station</b>	8.01	8.31	9.01	9.31	10.03	10.33	11.03	11.33	12.03	12.33	1.03	1.33	2.03
	Train to City departs	8.05	8.35	9.13	9.43	10.27	10.43	11.13	11.43	12.13	12.43	1.13	1.43	2.13

<b>Sundays &amp; Public Holidays* (cont...)</b>														
map ref	Route	854	853	854	853	854	853	854	853	854	853	854	853	854
		pm	pm	pm	pm	pm	pm	pm	pm	pm	pm	pm	pm	pm
<b>L</b>	Greenway Dr & Wyattville Dr South	2.02	....	3.02	....	4.02	....	5.02	....	6.01	....	7.00	....	8.30
<b>K</b>	Cowpasture Rd & Chapman St	....	2.31	....	3.31	....	4.31	....	5.30	....	6.29	....	7.29	....
<b>J</b>	<b>Carnes Hill Shopping Centre</b>	2.06	2.32	3.06	3.32	4.06	4.32	5.06	....	....	....	....	....	....
<b>I</b>	Mannow Av & Carmichael Dr	....	2.35	....	3.35	....	4.35	....	5.33	....	6.32	....	7.32	....
<b>G</b>	Tibooburra Rd & Pacific Palms Cct	2.09	....	3.09	....	4.09	....	5.09	....	6.07	....	7.06	....	8.36
<b>H</b>	Kingsford Smith Av & Flynn Av	....	2.38	....	3.38	....	4.38	....	5.36	....	6.35	....	7.35	....
<b>F</b>	Glen Innes Rd & Hoxton Park Rd	....	2.42	....	3.42	....	4.42	....	5.40	....	6.39	....	7.39	....
<b>E</b>	First Av & Hoxton Park Rd	2.13	2.43	3.13	3.43	4.13	4.43	5.13	5.41	6.11	6.40	7.10	7.40	8.40
<b>D</b>	Banks Rd & Hoxton Park Rd	2.15	2.45	3.15	3.45	4.15	4.45	5.15	5.43	6.13	6.42	7.12	7.42	8.42
<b>C</b>	Hill Rd & Hoxton Park Rd	2.21	2.51	3.21	3.51	4.21	4.51	5.21	5.49	6.19	6.48	7.18	7.48	8.48
<b>A</b>	<b>Liverpool Westfield</b>	2.29	2.59	3.29	3.59	4.29	4.59	5.29	....	....	....	....	....	....
<b>B</b>	<b>Liverpool Station</b>	2.33	3.03	3.33	4.03	4.33	5.03	5.33	5.56	6.26	6.55	7.25	7.55	8.55
	Train to City departs	2.43	3.13	3.43	4.13	4.43	5.13	5.43	6.05	6.35	7.05	7.35	8.05	9.05

### \*Sundays & Public Holidays

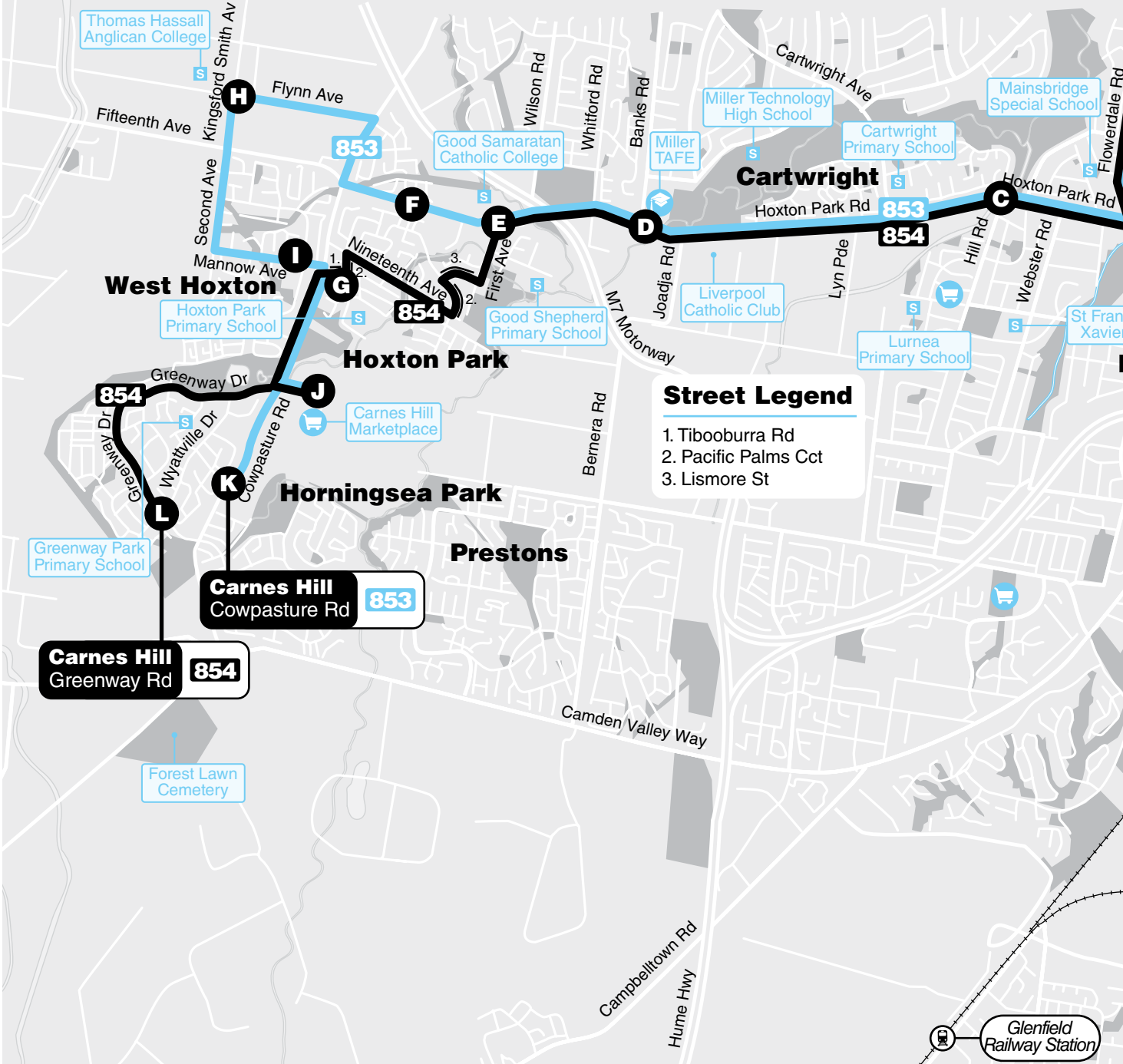
The Sunday timetable operates on all public holidays except Easter Saturday when the Saturday timetable operates.

 For Sunday & Public Holiday timetables from Liverpool to Carnes Hill go to page 13  
 For Route Map see page 7 and 8



# Route 853/854

## Bus Route Map



### Street Legend

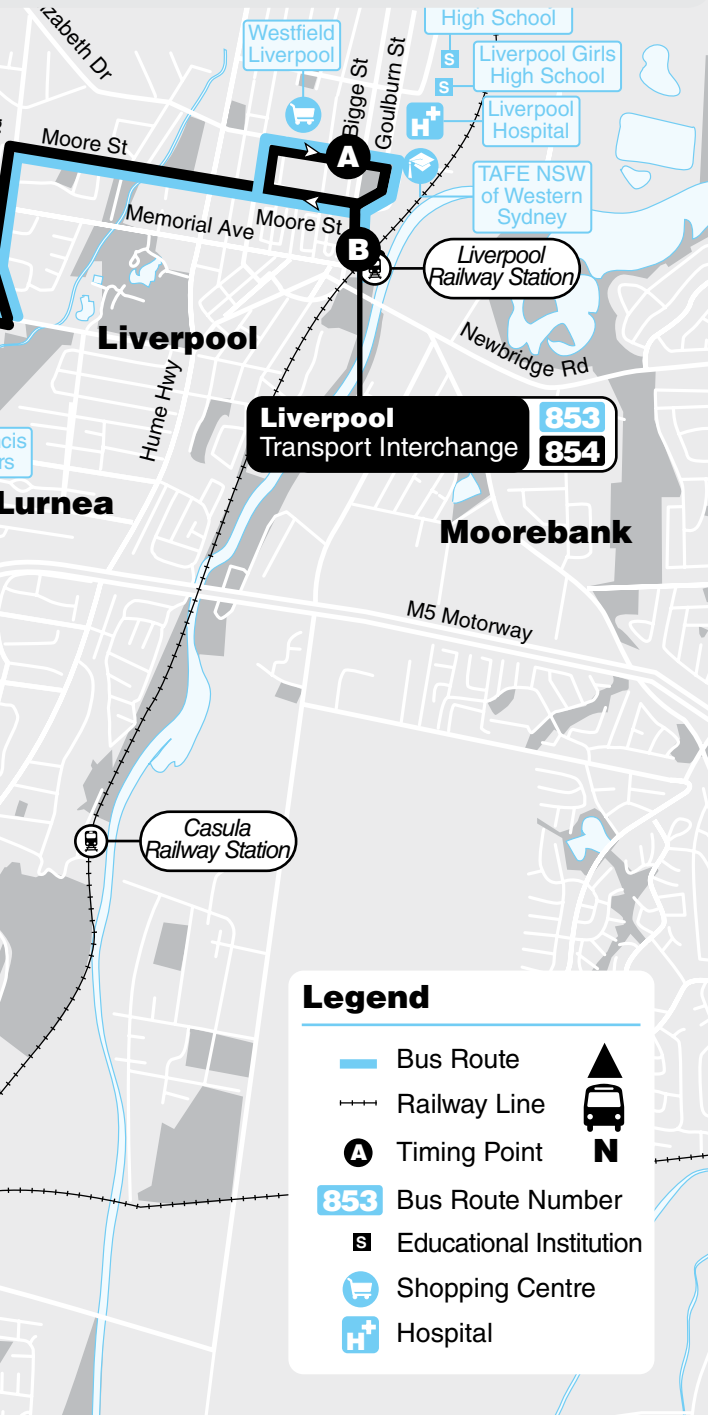
- 1. Tibooburra Rd
- 2. Pacific Palms Cct
- 3. Lismore St

**Carnes Hill**  
Greenway Rd **854**

**Carnes Hill**  
Cowpasture Rd **853**


Glenfield  
Railway Station

# BUSABOUT



# 1 Bus =

## 50 less cars



### Reduce greenhouse gas emissions by catching a bus, train or ferry

Fewer cars on the road will lead to less traffic, noise and congestion on Sydney's roads.

**BUSABOUT**  
your local bus company






 [131500.com.au](http://131500.com.au)  
**Transport Info**







Monday to Friday															
map ref	Route	854	854	853	854	853	854	854	853	854	853	854	854	853	854
		am	am	am	am	am	am	am	am	am	am	am	am	am	am
<b>A</b>	<b>Liverpool Westfield</b>	....	....	....	....	....	....	....	....	....	....	....	....	....	....
	Train from City arrives	4.45	4.45	5.13	5.13	5.25	5.42	5.47	5.47	5.47	5.47	6.13	6.27	6.27	6.45
<b>B</b>	<b>Liverpool Station</b>	5.00	5.15	5.24	5.25	5.40	5.47	5.54	5.56	6.07	6.08	6.23	6.39	6.36	6.50
<b>D</b>	Hill Rd & Hoxton Park Rd	5.06	5.21	5.30	5.31	5.47	5.54	6.01	6.03	6.14	6.15	6.30	6.46	6.43	6.58
<b>C</b>	Banks Rd & Hoxton Park Rd	5.10	5.25	5.34	5.35	5.52	5.59	6.06	6.08	6.19	6.20	6.36	6.52	6.49	7.04
<b>E</b>	First Av & Hoxton Park Rd	5.11	5.26	5.35	5.36	5.54	6.01	6.08	6.10	6.21	6.22	6.38	6.54	6.51	7.06
<b>F</b>	Glen Innes Rd & Hoxton Park Rd	....	....	5.36	....	5.55	....	....	6.11	....	6.23	....	....	6.52	....
<b>G</b>	Tibooburra Rd & Pacific Palms Cct	5.14	5.29	....	5.39	....	6.04	6.11	....	6.24	....	6.41	6.57	....	7.10
<b>H</b>	Kingsford Smith Av & Flynn Av	....	....	<b>D</b> 5.45	....	<b>D</b> 6.04	....	....	<b>D</b> 6.19	....	6.28	....	....	6.57	....
<b>I</b>	Mannow Av & Carmichael Dr	....	....	<b>D</b> 5.39	....	<b>D</b> 5.58	....	....	<b>D</b> 6.14	....	6.31	....	....	7.00	....
<b>J</b>	<b>Carnes Hill Shopping Centre</b>	....	....	....	....	....	....	....	....	....	....	....	....	....	....
<b>K</b>	Cowpasture Rd & Chapman St	....	....	....	....	....	....	....	....	....	6.34	....	....	7.03	....
<b>L</b>	Greenway Dr & Wyattville Dr South	5.19	5.34	....	5.44	....	....	6.17	....	....	....	6.47	7.07	....	7.16
	Bus continues to	....	....	....	<b>L</b>	....	....	<b>L</b>	....	....	<b>L</b>	<b>L</b>	....	....	<b>L</b>

Monday to Friday (cont...)															
map ref	Route	853	854	854	854	853	854	853	854	853	854	853	854	853	854
		am	am	am	am	am	am	am	am	am	am	am	am	pm	pm
<b>A</b>	<b>Liverpool Westfield</b>	....	....	....	....	....	....	....	....	10.13	10.41	11.11	11.41	12.11	12.41
	Train from City arrives	7.00	7.22	7.22	7.28	8.14	8.44	9.15	9.40	10.12	10.43	11.16	11.46	12.15	12.29
<b>B</b>	<b>Liverpool Station</b>	7.11	<b>V</b> 7.30	<b>S</b> 7.30	7.45	8.23	8.50	9.20	9.50	10.20	10.50	11.20	11.50	12.20	12.50
<b>D</b>	Hill Rd & Hoxton Park Rd	7.19	<b>V</b> 7.38	<b>R</b> 7.38	7.53	8.31	8.58	9.28	9.58	10.28	10.58	11.28	11.58	12.28	12.58
<b>C</b>	Banks Rd & Hoxton Park Rd	7.25	<b>V</b> 7.44	<b>S</b> 7.51	7.59	8.37	9.04	9.34	10.04	10.34	11.04	11.34	12.04	12.34	1.04
<b>E</b>	First Av & Hoxton Park Rd	7.27	<b>V</b> 7.46	<b>S</b> 7.55	8.03	8.39	9.06	9.36	10.06	10.36	11.06	11.36	12.06	12.36	1.06
<b>F</b>	Glen Innes Rd & Hoxton Park Rd	7.28	....	<b>G</b>	....	8.40	....	9.37	....	10.37	....	11.37	....	12.37	....
<b>G</b>	Tibooburra Rd & Pacific Palms Cct	....	<b>V</b> 7.50	<b>S</b> 8.02	8.08	<b>F</b>	9.10	....	10.10	....	11.10	....	12.10	....	1.10
<b>H</b>	Kingsford Smith Av & Flynn Av	7.33	....	....	....	8.45	....	9.42	....	10.42	....	11.42	....	12.42	....
<b>I</b>	Mannow Av & Carmichael Dr	7.38	....	....	....	8.49	....	9.46	....	10.46	....	11.46	....	12.46	....
<b>J</b>	<b>Carnes Hill Shopping Centre</b>	....	....	....	....	....	9.13	9.49	10.13	10.49	11.13	11.49	12.13	12.49	1.13
<b>K</b>	Cowpasture Rd & Chapman St	7.41	....	....	....	8.52	....	9.52	....	10.52	....	11.52	....	12.52	....
<b>L</b>	Greenway Dr & Wyattville Dr South	....	....	....	8.16	....	9.20	....	10.20	....	11.20	....	12.20	....	1.20
	Bus continues to	<b>L</b>	....	....	....	<b>L</b>	....	<b>L</b>	<b>L</b>	<b>L</b>	....	<b>L</b>	....	<b>L</b>	....








For Monday to Friday timetables from Carnes Hill to Liverpool go to page 2  
 For Route Map see page 7 and 8  
 For Explanations see page 11

Monday to Friday (cont...)															
map ref	Route	853	854	853	854	853	853	854	854	853	854	853	854	853	854
		pm	pm	pm	pm	pm	pm	pm	pm	pm	pm	pm	pm	pm	pm
<b>A</b>	<b>Liverpool Westfield</b>	1.11	1.41	2.11	2.16	....	....	....	....	....	3.56	....	....	....	....
	Train from City arrives	1.08	1.36	2.00	2.21	2.51	2.51	3.21	3.37	3.37	4.01	4.15	4.21	4.30	4.37
<b>B</b>	<b>Liverpool Station</b>	1.20	1.50	2.20	2.25	V3.00	S3.00	3.25	S3.45	3.45	4.05	4.20	4.30	4.38	4.45
	Hill Rd & Hoxton Park Rd	1.28	1.58	2.28	2.33	V3.09	MS3.09	3.35	S3.56	3.56	4.17	4.32	4.42	4.50	4.57
<b>D</b>	Banks Rd & Hoxton Park Rd	1.34	2.04	2.34	2.39	V3.15	NS3.21	3.42	S4.03	4.03	4.24	4.39	4.49	4.57	5.04
<b>E</b>	First Av & Hoxton Park Rd	1.36	2.06	2.36	G2.41	V3.17	S3.34	3.45	S4.06	4.06	4.27	4.42	4.52	5.00	5.07
<b>F</b>	Glen Innes Rd & Hoxton Park Rd	1.37	....	2.37	....	V3.18	S3.36	....	....	4.08	....	4.44	....	5.02	....
<b>G</b>	Tibooburra Rd & Pacific Palms Cct	....	2.10	....	2.50	....	....	3.50	S4.10	....	4.32	....	4.56	....	5.11
<b>H</b>	Kingsford Smith Av & Flynn Av	1.42	....	2.42	....	V3.23	S3.42	....	....	4.14	....	4.50	....	5.08	....
<b>I</b>	Mannow Av & Carmichael Dr	1.46	....	2.46	....	V3.27	S3.46	....	....	4.18	....	4.54	....	5.12	....
<b>J</b>	<b>Carnes Hill Shopping Centre</b>	1.49	2.13	2.49	....	....	....	3.53	....	....	4.35	....	4.59	....	....
<b>K</b>	Cowpasture Rd & Chapman St	1.52	....	....	....	....	....	....	....	....	....	4.58	....	....	....
<b>L</b>	Greenway Dr & Wyattville Dr South	....	2.18	....	2.57	....	....	3.59	....	....	4.41	....	5.05	....	5.17
	Bus continues to	....	L	....	....	....	....	L	....	....	L	L	L	....	....


Monday to Friday (cont...)															
map ref	Route	853	854	853	854	853	854	853	854	853	854	853	854	853	854
		pm	pm	pm	pm	pm	pm	pm	pm	pm	pm	pm	pm	pm	pm
<b>A</b>	<b>Liverpool Westfield</b>	4.43	4.50	....	5.06	5.11	....	....	....	....	....	....	....	....	....
	Train from City arrives	4.44	4.51	5.00	5.06	5.14	5.20	5.31	5.36	5.42	5.49	5.56	6.05	6.12	6.20
<b>B</b>	<b>Liverpool Station</b>	4.52	5.00	5.08	5.15	5.22	5.30	5.37	5.43	5.48	5.58	6.05	6.12	6.18	6.25
	Hill Rd & Hoxton Park Rd	5.04	5.12	5.20	5.27	5.34	5.41	5.48	5.54	5.59	6.09	6.15	6.22	6.28	6.34
<b>D</b>	Banks Rd & Hoxton Park Rd	5.11	5.19	5.27	5.34	5.41	5.48	5.55	6.01	6.05	6.15	6.21	6.28	6.34	6.40
<b>E</b>	First Av & Hoxton Park Rd	5.14	5.22	5.30	5.37	5.44	5.51	5.58	6.04	6.07	6.17	6.23	6.30	6.36	6.42
<b>F</b>	Glen Innes Rd & Hoxton Park Rd	5.16	....	5.32	....	5.45	....	5.59	....	6.08	....	6.24	....	6.37	....
<b>G</b>	Tibooburra Rd & Pacific Palms Cct	....	5.26	....	5.41	....	5.55	....	6.08	....	6.21	....	6.34	....	6.46
<b>H</b>	Kingsford Smith Av & Flynn Av	5.22	....	5.38	....	5.50	....	6.04	....	6.13	....	6.29	....	6.42	....
<b>I</b>	Mannow Av & Carmichael Dr	5.26	....	5.42	....	5.54	....	6.08	....	6.17	....	6.33	....	6.46	....
<b>J</b>	<b>Carnes Hill Shopping Centre</b>	....	5.29	....	....	....	....	....	....	....	....	....	....	....	....
<b>K</b>	Cowpasture Rd & Chapman St	5.29	....	....	....	5.57	....	....	....	6.20	....	....	....	6.49	....
<b>L</b>	Greenway Dr & Wyattville Dr South	....	5.35	....	5.47	....	6.01	....	6.14	....	6.27	....	6.40	....	6.52
	Bus continues to	....	L	....	....	....	L	....	....	....	....	....	....	L	....

## A Timing Points

For your assistance, the symbols located in the timetables refer to corresponding locations on the route map.

<b>Monday to Friday (cont...)</b>										
map ref	Route	853	854	853	854	853	854	853	854	853
		pm	pm	pm	pm	pm	pm	pm	pm	pm
<b>A</b>	<b>Liverpool Westfield</b>	....	....	....	....	....	....	....	....	....
	Train from City arrives	6.26	6.37	6.43	7.13	7.42	8.14	8.44	9.10	9.44
<b>B</b>	<b>Liverpool Station</b>	6.35	6.45	6.55	7.20	7.50	8.20	8.50	9.20	9.50
<b>C</b>	Hill Rd & Hoxton Park Rd	6.44	6.54	7.03	7.28	7.58	8.27	8.57	9.27	9.57
<b>D</b>	Banks Rd & Hoxton Park Rd	6.50	7.00	7.09	7.34	8.04	8.33	9.03	9.32	10.02
<b>E</b>	First Av & Hoxton Park Rd	6.52	7.02	7.11	7.36	8.06	8.35	9.05	9.34	10.04
<b>F</b>	Glen Innes Rd & Hoxton Park Rd	6.53	....	7.12	....	8.07	....	9.06	....	10.05
<b>G</b>	Tibooburra Rd & Pacific Palms Cct	....	7.06	....	7.40	....	8.39	....	9.37	....
<b>H</b>	Kingsford Smith Av & Flynn Av	6.58	....	7.16	....	8.11	....	9.10	....	10.08
<b>I</b>	Mannow Av & Carmichael Dr	7.02	....	7.19	....	8.14	....	9.13	....	10.11
<b>J</b>	<b>Carnes Hill Shopping Centre</b>	....	....	....	....	....	....	....	....	....
<b>K</b>	Cowpasture Rd & Chapman St	....	....	7.22	....	8.17	....	9.16	....	....
<b>L</b>	Greenway Dr & Wyattville Dr South	....	7.12	....	7.46	....	8.45	....	9.42	....
	Bus continues to	....	....	<b>L</b>	<b>L</b>	<b>L</b>	<b>L</b>	<b>L</b>	....	....

## Explanations

- D** – Bus operates direct via Hoxton Park Rd and Cowpasture Rd to Mannow Av, then to Middleton Grange.
- F** – Bus diverts from Qantas Blvd via Hall Cct and Southern Cross Av to Kingsford Smith Av.
- G** – On school days bus diverts via Good Shepherd Primary School.
- L** – Bus continues to Liverpool via route 851 or 852. For details see separate route 851 and 852 timetable booklet.
- M** – Bus diverts via Miller High School and does not operate along Hoxton Park Rd between Cartwright Ave and Banks Rd.
- N** – Bus diverts from Hoxton Park Rd to and from Hoxton Park High School.
- R** – Bus diverts from Hoxton Park Rd via Hill Rd, Reilly St and Webster Rd back to Hoxton Park Rd.
- S** – Bus operates on school days only.
- V** – Bus operates during school vacation only.
- .... – Bus does not operate past this point.
-  – This service is usually operated by a wheelchair-accessible bus.

<b>Saturday</b>																		
map ref	Route	853	854	853	854	853	854	853	854	853	854	853	854	853	854	853		
		am	am	am	am	am	am	am	am	am	am	am	am	am	am	pm	pm	pm
<b>A</b>	<b>Liverpool Westfield</b>	....	....	....	....	....	....	....	....	10.11	10.41	11.11	11.41	12.11	12.41	1.11		
	Train from City arrives	6.11	6.52	7.22	7.44	8.11	8.41	9.11	9.41	10.11	10.41	11.11	11.41	12.11	12.39	1.11		
<b>B</b>	<b>Liverpool Station</b>	6.28	7.00	7.26	7.50	8.20	8.50	9.20	9.50	10.20	10.50	11.20	11.50	12.20	12.50	1.20		
<b>C</b>	Hill Rd & Hoxton Park Rd	6.35	7.07	7.33	7.58	8.28	8.58	9.28	9.58	10.28	10.58	11.28	11.58	12.28	12.58	1.28		
<b>D</b>	Banks Rd & Hoxton Park Rd	6.41	7.13	7.39	8.04	8.34	9.04	9.34	10.04	10.34	11.04	11.34	12.04	12.34	1.04	1.34		
<b>E</b>	First Av & Hoxton Park Rd	6.43	7.15	7.41	8.06	8.36	9.06	9.36	10.06	10.36	11.06	11.36	12.06	12.36	1.06	1.36		
<b>F</b>	Glen Innes Rd & Hoxton Park Rd	6.44	....	7.42	....	8.37	....	9.37	....	10.37	....	11.37	....	12.37	....	1.37		
<b>G</b>	Tibooburra Rd & Pacific Palms Cct	....	7.18	....	8.10	....	9.10	....	10.10	....	11.10	....	12.10	....	1.10	....		
<b>H</b>	Kingsford Smith Av & Flynn Av	6.49	....	7.47	....	8.42	....	9.42	....	10.42	....	11.42	....	12.42	....	1.42		
<b>I</b>	Mannow Av & Carmichael Dr	6.53	....	7.51	....	8.46	....	9.46	....	10.46	....	11.46	....	12.46	....	1.46		
<b>J</b>	<b>Carnes Hill Shopping Centre</b>	....	....	....	8.13	8.49	9.13	9.49	10.13	10.49	11.13	11.49	12.13	12.49	1.13	1.49		
<b>K</b>	Cowpasture Rd & Chapman St	6.56	....	7.54	....	8.50	....	9.50	....	10.50	....	11.50	....	12.50	....	1.50		
<b>L</b>	Greenway Dr & Wyattville Dr South	....	7.24	....	8.18	....	9.18	....	10.18	....	11.18	....	12.18	....	1.18	....		
	Bus continues to	L	L	L	L	L	L	L	L	L	L	L	L	....	L	L	L	L

<b>Saturday (cont...)</b>																
map ref	Route	854	853	854	853	854	853	854	853	854	853	854	853	854	853/4	853
		pm	pm	pm	pm	pm	pm	pm	pm	pm	pm	pm	pm	pm	pm	pm
<b>A</b>	<b>Liverpool Westfield</b>	1.43	2.11	2.41	3.11	3.41	4.11	4.42	5.11	....	....	....	....	....	....	....
	Train from City arrives	1.41	2.11	2.41	3.11	3.41	4.11	4.41	5.11	5.41	6.11	6.41	7.22	7.52	8.22	9.22
<b>B</b>	<b>Liverpool Station</b>	1.50	2.20	2.50	3.20	3.50	4.20	4.50	5.20	5.50	6.20	6.50	7.30	8.00	8.30	9.30
<b>C</b>	Hill Rd & Hoxton Park Rd	1.58	2.28	2.58	3.28	3.58	4.28	4.58	5.28	5.58	6.28	6.58	7.37	8.07	8.37	9.37
<b>D</b>	Banks Rd & Hoxton Park Rd	2.04	2.34	3.04	3.34	4.04	4.34	5.04	5.34	6.04	6.34	7.04	7.43	8.13	8.43	9.41
<b>E</b>	First Av & Hoxton Park Rd	2.06	2.36	3.06	3.36	4.06	4.36	5.06	5.36	6.06	6.36	7.06	7.45	8.15	8.45	9.43
<b>F</b>	Glen Innes Rd & Hoxton Park Rd	....	2.37	....	3.37	....	4.37	....	5.37	....	6.37	....	7.46	....	Q8.46	9.44
<b>G</b>	Tibooburra Rd & Pacific Palms Cct	2.10	....	3.10	....	4.10	....	5.10	....	6.10	....	7.10	....	8.19	Q8.49	....
<b>H</b>	Kingsford Smith Av & Flynn Av	....	2.42	....	3.42	....	4.42	....	5.42	....	6.42	....	7.50	....	....	9.47
<b>I</b>	Mannow Av & Carmichael Dr	....	2.46	....	3.46	....	4.46	....	5.46	....	6.46	....	7.53	8.21	....	9.50
<b>J</b>	<b>Carnes Hill Shopping Centre</b>	2.13	2.49	3.13	3.49	4.13	4.49	5.13	....	....	....	....	....	....	....	....
<b>K</b>	Cowpasture Rd & Chapman St	....	2.50	....	3.50	....	4.50	....	5.49	....	....	....	7.56	....	....	....
<b>L</b>	Greenway Dr & Wyattville Dr South	2.18	....	3.18	....	4.18	....	5.18	....	6.16	....	7.16	....	....	8.55	....
	Bus continues to	L	L	L	L	L	L	L	L	L	....	L	L	....	....	....



For Saturday timetables from Carnes Hill to Liverpool go to page 5  
 For Route Map see page 7 and 8

<b>Sundays &amp; Public Holidays*</b>														
map ref	Route	853	854	853	854	853	854	853	854	853	854	853	854	853
		am	am	am	am	am	am	am	am	pm	pm	pm	pm	pm
<b>A</b>	<b>Liverpool Westfield</b>	....	....	....	9.41	9.59	10.41	11.13	11.43	12.10	12.43	1.10	1.43	2.13
	Train from City arrives	8.11	8.41	9.11	9.41	10.11	10.41	11.11	11.41	12.11	12.39	1.11	1.41	2.11
<b>B</b>	<b>Liverpool Station</b>	8.24	8.50	9.20	9.50	10.20	10.50	11.20	11.50	12.20	12.50	1.20	1.50	2.20
<b>C</b>	Hill Rd & Hoxton Park Rd	8.31	8.57	9.27	9.57	10.27	10.57	11.27	11.57	12.27	12.57	1.27	1.57	2.27
<b>D</b>	Banks Rd & Hoxton Park Rd	8.36	9.03	9.33	10.03	10.33	11.03	11.33	12.03	12.33	1.03	1.33	2.03	2.33
<b>E</b>	First Av & Hoxton Park Rd	8.38	9.05	9.35	10.05	10.35	11.05	11.35	12.05	12.35	1.05	1.35	2.05	2.35
<b>F</b>	Glen Innes Rd & Hoxton Park Rd	8.39	....	9.36	....	10.36	....	11.36	....	12.36	....	1.36	....	2.36
<b>G</b>	Tibooburra Rd & Pacific Palms Cct	....	9.09	....	10.09	....	11.09	....	12.09	....	1.09	....	2.09	....
<b>H</b>	Kingsford Smith Av & Flynn Av	8.43	....	9.40	....	10.40	....	11.40	....	12.40	....	1.40	....	2.40
<b>I</b>	Mannow Av & Carmichael Dr	8.46	....	9.43	....	10.43	....	11.43	....	12.43	....	1.43	....	2.43
<b>J</b>	<b>Carnes Hill Shopping Centre</b>	....	9.12	9.46	10.12	10.46	11.12	11.46	12.12	12.46	1.12	1.46	2.12	2.46
<b>K</b>	Cowpasture Rd & Chapman St	8.49	....	9.47	....	10.47	....	11.47	....	12.47	....	1.47	....	2.47
<b>L</b>	Greenway Dr & Wyattville Dr South	....	9.16	....	10.16	....	11.16	....	12.16	....	1.16	....	2.16	....
	Bus continues to	L	L	L	L	L	L	L	L	L	L	....	L	L

<b>Sundays &amp; Public Holidays* (cont...)</b>													
map ref	Route	854	853	854	853	854	853	854	853	854	853	854	853
		pm	pm	pm	pm	pm	pm	pm	pm	pm	pm	pm	pm
<b>A</b>	<b>Liverpool Westfield</b>	2.43	3.10	3.43	4.10	4.43	5.10	....	....	....	....	....	....
	Train from City arrives	2.41	3.11	3.41	4.11	4.41	5.11	5.37	6.07	6.36	7.22	8.22	9.22
<b>B</b>	<b>Liverpool Station</b>	2.50	3.20	3.50	4.20	4.50	5.20	5.45	6.15	6.45	7.30	8.30	9.30
<b>C</b>	Hill Rd & Hoxton Park Rd	2.57	3.27	3.57	4.27	4.57	5.27	5.52	6.22	6.52	7.37	8.37	9.37
<b>D</b>	Banks Rd & Hoxton Park Rd	3.03	3.33	4.03	4.33	5.03	5.33	5.57	6.27	6.57	7.42	8.42	9.41
<b>E</b>	First Av & Hoxton Park Rd	3.05	3.35	4.05	4.35	5.05	5.35	5.59	6.29	6.59	7.44	8.44	9.43
<b>F</b>	Glen Innes Rd & Hoxton Park Rd	....	3.36	....	4.36	....	5.36	....	6.30	....	7.45	....	9.44
<b>G</b>	Tibooburra Rd & Pacific Palms Cct	3.09	....	4.09	....	5.09	....	6.03	....	7.03	....	8.48	....
<b>H</b>	Kingsford Smith Av & Flynn Av	....	3.40	....	4.40	....	5.40	....	6.34	....	7.49	....	9.47
<b>I</b>	Mannow Av & Carmichael Dr	....	3.43	....	4.43	....	5.43	....	6.37	....	7.52	....	9.50
<b>J</b>	<b>Carnes Hill Shopping Centre</b>	3.12	3.46	4.12	4.46	5.12	....	....	....	....	....	....	....
<b>K</b>	Cowpasture Rd & Chapman St	....	3.47	....	4.47	....	5.46	....	....	....	7.55	....	....
<b>L</b>	Greenway Dr & Wyattville Dr South	3.16	....	4.16	....	5.16	....	6.09	....	7.09	....	8.54	....
	Bus continues to	L	L	L	L	L	L	L	....	L	L	L	....

## **A** Timing Points

For your assistance, the symbols located in the timetables refer to corresponding locations on the route map.

## **\*Sundays & Public Holidays**

The Sunday timetable operates on all public holidays except Easter Saturday when the Saturday timetable operates.

## **Explanations**

**L** – Bus continues to Liverpool via route 851 or 852. For details see separate route 851 and 852 timetable booklet.

**Q** – Bus operates on request only. Please request when boarding bus.

.... – Bus does not operate past this point.

– This service is usually operated by a wheelchair-accessible bus.

## Region 2 Bus Network

Your Region 2 bus operators, Busabout and Interline Bus Services, operate an extensive bus network in South West Sydney, from Liverpool extending west to Bringelly and south to Campbelltown.

### Region 2 bus routes

- 850** Oran Park to Minto via Catherine Field
- 851** Carnes Hill (Cowpasture Rd) to Liverpool via Prestons
- 852** Carnes Hill (Greenway Dr) to Liverpool via Horningsea Park & Prestons
- 853** Carnes Hill to Liverpool via Middleton Grange & Hoxton Park Rd
- 854** Carnes Hill (Greenway Dr) to Liverpool via Hoxton Park Rd
- 855** Austral to Liverpool via Prestons and Churchill Gardens
- 856** Bringelly to Liverpool via Prestons and Churchill Gardens
- 857** Narellan to Liverpool via Prestons and Churchill Gardens
- 864** Carnes Hill to Glenfield via Horningsea Park (Weekdays only)
- 865** Casula to Liverpool via Lurnea (Jedda Rd)
- 866** Casula to Liverpool via Lurnea (Amalfi St)
- 867** Prestons to Glenfield (Weekdays only)
- 870** Campbelltown to Liverpool via Ingleburn & Harrow Rd
- 871** Campbelltown to Liverpool via Ingleburn, Glenfield & Leacocks Ln
- 872** Campbelltown to Liverpool via Ingleburn, Macquarie Fields & Glenfield
- 873** Ingleburn to Minto via Lagonda Dr
- 874** Raby to Minto
- 875** St Andrews to Minto via Bow Bowling
- 876** Eucalyptus Drive to Macquarie Fields Station (Weekdays only)

For further information on these services, pick up a timetable from Busabout or Interline Bus Service drivers, visit [www.busabout.com.au](http://www.busabout.com.au) or [www.interlinebus.com.au](http://www.interlinebus.com.au), alternatively contact **131500** for up-to-the minute Sydney wide public transport information.

## How to use this timetable

1. Using the route map provided, find the two timing points you are located between.
2. Locate these two timing points on the timetables.
3. Your bus is scheduled to arrive between the times shown for these points. For example, if your bus stop is situated between timing points **A** and **B** on the map, then the bus is scheduled to arrive between the time listed for **A** and the time listed for **B**.

## Fares

Passes must be produced for concession discounts or free travel each time a ticket is purchased. Unreadable passes are invalid. Passengers 16 years and over are required to pay full fare unless travelling to and from school or upon presenting a valid school pass or other valid ID.

## Lost Property

Please take all items with you before you leave the bus. If you find an item left on the bus, please notify the driver. Lost property enquiries for this service can be made by contacting Busabout on **02 9607 0004**.

## Additional Information

Busabout reserves the right to amend this timetable without prior notice. If you have not used our services for a long period of time you can check if this timetable is still current by visiting our website [www.busabout.com.au](http://www.busabout.com.au) or phoning us on **02 9607 0004**.

Busabout endeavours to ensure services depart at the specified times. Timetables may change and buses may be delayed or cancelled due to circumstances beyond Busabout's control.

Wheelchair-accessible buses operate on selected timetabled services. While Busabout will endeavour to operate an accessible bus at the time(s) nominated, due to circumstances beyond Busabout's control, this service may be replaced by an ordinary bus.

## A Pleasant Environment For All

In the interests of our passengers, please refrain from smoking, eating, drinking or playing loud music on our buses.

